CUT

2017

UNIONE COMUNI DISTRETTO CERAMICO

CARTA UNICA DEL TERRITORIO

redatta in forma associata dai comuni di Montefiorino, Palagano e Prignano sulla Secchia

PALAGANO

CARTOGRAFIA COORDINATA DI RUE, DI PSC E TAVOLA DEI VINCOLI

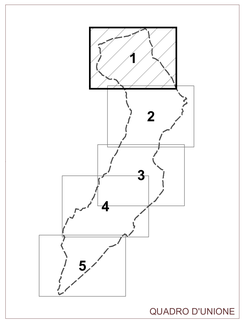

QUADRO D'UNIONE

1 TAVOLA

1:5.000

Progettisti del piano

Ezio Righi

Claudio Fornaciari

Collaboratori

Emiliano Righi

Simona Rotteglia

Simone Ruini

Anna Trazzi

novembre 2017

LEGENDA - carta unica del territorio

Base cartografica

- Confini comunali
- Fabbricati catastali
- Particelle catastali
- Invasi (D.Lgs)
- Isolefrio: dislivello pilotato (art. 70.20.2)

L'assetto del territorio

- Territorio urbanizzato
- Territorio antropizzato
- Territorio rurale

L'assetto e la qualità degli insediamenti

- Delimitazione di ambiti elementari
- ACS - Centro storico (Capo 100.1)
- Insediamento storico del territorio rurale (Capo 100.1b)
- AUC - ambiti urbani consolidati (Capo 100.2)
- ASP_C_C - Ambiti specializzati per attività produttive (Sezione 100.3)
- A_R - Ambiti specializzati per attività produttive di riqualificare (Sezione 100.3)
- D - Dotazioni territoriali (Titolo II)
- D 8 - Dotazioni ecologiche (art. 90.10.39)
- ANS - Ambiti per nuovi insediamenti (Capo 100.7)
- ARP - Ambiti agricoli di rilievo paesaggistico (art. 100.10.10)
- AVN - Aree di valore naturale e ambientale (art. 100.44.45)
- Fabbricato esistente ricreato di valorizzazione (negli strumenti attuativi (art. 100.42.2))
- Fabbricati residuativi di centri cresciuti (Sezione 100.44)
- Riqualificazione e ristrutturazione con il contesto (art. 100.10.10)
- Distributori di carburanti (art.120.20.30)
- Nodo ecologico (art. 90.10.30)
- Discariche

La sicurezza e la salute sul territorio

- Fasce di rispetto alle linee ferroviarie (art. 49.10.10)
- Fasce di attenzione alle linee ferroviarie (art. 49.10.15)
- Perimetro di riperimentazione scarica di IL bello (art. 40.90.11)
- Aree a rischio idrogeologico nulla classe di tipo 1 (art. 40.10.39)
- Aree a rischio idrogeologico nulla classe di tipo 2 (art. 40.10.39)
- Aree a rischio idrogeologico nulla classe di tipo 4 (art. 40.10.39)
- Aree a rischio idrogeologico nulla classe di tipo 6 (art. 40.10.39)
- Aree a rischio idrogeologico nulla classe di tipo C (art. 40.10.39)
- Aree interessate da frane quiescenti (art. 40.10.29)
- Aree potenzialmente instabili (art. 40.10.25)
- Aree con elevata per sassi idrogeologici (art. 40.10.40)
- Zone di divieto per la realizzazione dei nuovi impianti di smaltimento incontrollato (art. 40.20.30)
- Impianto di smaltimento (art. 40.30.50)
- Silfi per impianti di smaltimento (art. 40.30.29)
- Riduzione del rischio esercizi - CLI: aggregati strutturali (art. 40.10.28)
- Riduzione del rischio esercizi - CLT: edifici strategici (art. 40.10.28)
- Riduzione del rischio esercizi - CLL: unità strutturali (art. 40.10.21)
- Riduzione del rischio esercizi - CLE: infrastrutture accessibilità (art. 40.10.23)
- Riduzione del rischio esercizi - CLI: aree di emergenza (art. 40.10.28)
- Fasce di attenzione alle gasdotti (art. 70.30.29)

La tutela del paesaggio

- Costruzioni con incoerenze (art. 60.10.150)
- Patrimonio arboreo protetto (art. 90.10.170)
- Paesaggio della collina: permeabilità sistema ecologico (art. 60.10.50)
- Paesaggio della collina: colore esterno (art. 60.90.194)
- Paesaggio dell'alta collina e prima fascia montana (art. 60.10.50)
- Paesaggio dell'ambito agricolo e della dorsale di crinale appenninica (art. 60.90.190)
- Il sistema dei crinali e sistema collinare (art. 60.10.99)
- Progetti di tutela recupero e valorizzazione: Fiume Secchia-Rubbiana-Alta Secchia (art. 80.30.20)
- Progetti di tutela recupero e valorizzazione - Parco del torrente (art. 80.30.50)
- Progetti di tutela recupero e valorizzazione - Parco delle abbazie (art. 80.30.60)
- Progetti di tutela recupero e valorizzazione: Parco del monte Fiesta-Cassamarca (art. 80.30.58)
- Progetti di tutela recupero e valorizzazione: Parco balneario Rondinaia (art. 80.30.60)
- Fascia disregolta a crinale (art. 80.10.64)
- Alvaei del paesaggio (art. 80.10.111)
- Zone di tutela dei corsi/ed emiscritti di laghi, bacini e corsi d'acqua: fasce di espansione inondabili (art. 80.10.46)
- Zone di tutela dei corsi/ed emiscritti di laghi, bacini e corsi d'acqua: zone di tutela ordinaria (art. 80.10.40)
- Aree protette del fiume (art. 60.30.104)
- Invasi ed alvei di laghi, bacini e corsi d'acqua (art. 80.10.01)
- Crinale spartiacque principale (art. 80.10.70)
- Crinale spartiacque secondario (art. 80.10.75)
- Visibilità panoramica (art. 80.10.08)
- Il sistema forestale e boschivo (art. 80.50.20)
- Zone di particolare interesse paesaggistico ambientale (art. 80.20.10)
- Calanchi (art. 80.10.50)
- Fiere provinciale della Transitoria Monte Zimbo Giulia (art. 80.20.30)
- Paesaggio storico della Collina moderno ecclesiale (art. 60.90.40)

La protezione dell'ambiente

- La rete ecologica: territorio ecologico locale (art. 30.10.20)
- Zone di tutela naturalistica: aree di massima tolleranza (art. 30.50.10)
- Zone di tutela naturalistica: aree di maggior valore paesaggistico (art. 30.10.50)
- Beni geologici (art. 30.10.08)
- Sorgente di interesse: zona tutela assoluta dei captazioni (art. 30.20.10)
- Sorgente captata ed una idropotabile e zone di tutela assoluta delle captazioni (art. 30.20.15)
- Zone vulnerabili a nitrati di origine agricola (art. 30.20.40)
- Zone vulnerabili a nitrati di origine agricola esistente (art. 30.20.40)
- Zone di protezione: delle acque sotterranee e della fascia collinare montana (art. 30.20.60)
- Zone di tutela della qualità dell'aria (art. 30.10.40)
- ZSC Natura 2000: Zone di protezione speciale (art. 30.10.40)
- Zone Natura 2000: Siti di importanza comunitaria (art. 30.10.40)
- La rete ecologica: corridoio ecologico primario (art. 30.10.30)
- La rete ecologica: corridoio ecologico secondario (art. 30.10.30)
- Nodo ecologico (art. 30.10.30)
- Zone di rispetto delle sorgenti minerali/di (art. 30.20.20)

Beni paesaggistici

- Area di notevole interesse pubblico (art. 60.20.20)
- Aree tutelate per legge (art. 60.20.25)

La tutela del patrimonio culturale e archeologico

- Manufatto commemorativo del bellico (art. 50.20.60)
- Mosaici (art. 50.20.50)
- Gradiuoni di orientamento storico-architettonico (art. 50.20.30)
- Gradiuoni di interesse storico-architettonico (art. 50.20.32)
- Gradiuoni di pregio storico-culturale e tradizionale (art. 50.20.32)
- Gradiuoni di pregio storico-culturale-e compromesso (art. 50.20.32)
- Gradiuoni soggetto a ripristino (art. 50.20.32)
- Potenzialità archeologica: zona A1 (art. 50.10.90)
- Potenzialità archeologica: zona A2 (art. 50.10.90)
- Potenzialità archeologica: zona B (art. 50.10.90)
- Viabilità storica (art. 50.20.90)
- Siti culturali (art. 50.20.20)
- Siti archeologici: area di concentrazione di materiali archeologici o di segnalazione rinvenimenti (art. 50.10.40)

Rispetti

- Fascia di attenzione agli elettrodotti ad alta tensione (art. 49.50.20)
- Fascia di attenzione agli elettrodotti a media tensione (art. 49.20.29)
- Perimetro di attenzione e di pre impianti di emittenza (art. 49.50.22)
- Perimetro di rispetto a cimitero (50 mezzi) (art. 49.30.90)
- Perimetro di rispetto e cimitero (200 mezzi) (art. 49.30.90)
- Fascia di rispetto dalle reti di comunicazione (art. 70.20.20)
- Fascia di rispetto dei depuratori (art. 40.30.50)
- Fascia di rispetto dei cimiteri (art. 90.10.70)

Le attività estrattive

- Area soggetta al Piano delle attività estrattive (art. 30.90.10)

La classificazione acustica del territorio

- Classe acustica 1 (art. 120.48.10)
- Classe acustica 2 (art. 120.48.10)
- Classe acustica 3 (art. 120.48.10)
- Classe acustica 4 (art. 120.48.10)
- Classe acustica 5 (art. 120.48.10)

L'infrastrutturazione del territorio

- Viabilità esistente principale (classe C) (art. 70.20.29)
- Tratti di viabilità existente minere (classe F comunale) (art. 70.20.23)
- Tratti di viabilità existente minere (classe F varianti) (art. 70.20.28)
- Corridoi per nuove infrastrutture della mobilità (art. 70.20.30)
- Nuova viabilità principale (art. 70.20.31)
- Svincoli (art. 70.20.32)
- Nuovi svincoli (art. 70.20.32)

CUT

2017

UNIONE COMUNI DISTRETTO CERAMICO

CARTA UNICA DEL TERRITORIO

redatta in forma associata dai comuni di Montefiorino, Palagano e Prignano sulla Secchia

PALAGANO

CARTOGRAFIA COORDINATA DI RUE, DI PSC E TAVOLA DEI VINCOLI

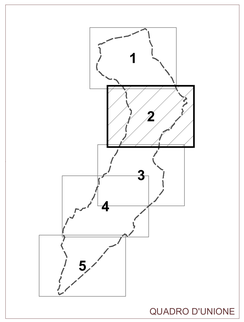

QUADRO D'UNIONE

Progettisti del piano

Ezio Righi

Claudio Fornaciari

Collaboratori

Emiliano Righi

Simona Rotteglia

Simone Ruini

Anna Trazzi

novembre 2017

2 TAVOLA

1:5.000

LEGENDA - carta unica del territorio

Base cartografica

- Confini comunali
- Fabbricati catastali
- Particelle catastali
- Invaso (5 metri)
- Isolinee dell'antica costa (art. 70.20.2)

L'assetto del territorio

- Territorio urbanizzato
- Territorio antropizzato
- Territorio rurale

L'assetto e la qualità degli insediamenti

- Delimitazione di ambiti elementari
- ACS - Centro storico (Capo 100.1)
- Insediamenti storici del territorio rurale (Capo 100.1b)
- AUC - ambiti urbani consolidati (Capo 100.2)
- ASP_C_C - Ambiti specializzati per attività produttive (Sezione 100.3)
- A_R - Ambiti specializzati per attività produttive di rilevanza (Sezione 100.3)
- D - Dotazioni territoriali (Titolo II)
- D 8 - Cimiteri ecologici (art. 90.10.39)
- AVD - Ambiti per nuovi insediamenti (Capo 100.7)
- ANP - Ambiti agricoli di rilievo paesaggistico (art. 109.10.10)
- AVN - Aree di valore naturale e ambientale (art. 100.4/6.40)
- Fabbricato esistente in area di salvaguardia degli elementi areali (art. 100.4/7.20)
- Fabbricati costituiti di corte chiusa (Scheda 100.44)
- Riqualificazione e integrazione con il costruito (art. 100.12.10)
- Distributori di carburanti (art.120.23.30)
- Nulla osta/parere (art. 90.12.30)
- Discariche

La sicurezza e la salute sull territorio

- Fasce di rispetto alle linee ottiche (art. 49.10.10)
- Fasce di attenzione alle linee ottiche (art. 49.10.15)
- Perimetro di riperimetrazione scarpata di IL livello (art. 40.96.11)
- Area a rischio idrogeologico nulla classe di tipo 1 (art. 49.10.39)
- Area a rischio idrogeologico nulla classe di tipo 2 (art. 49.10.39)
- Area a rischio idrogeologico nulla classe di tipo 4 (art. 49.10.39)
- Area a rischio idrogeologico nulla classe di tipo 6 (art. 49.10.39)
- Area a rischio idrogeologico nulla classe di tipo C (art. 49.10.39)
- Area interessata da frane quiescenti (art. 40.10.29)
- Area potenzialmente instabili (art. 40.10.23)
- Area con elevata per sassi idrogeologici (art. 40.10.40)
- Zone di divieto per la realizzazione dei nuovi impianti di smaltimento rsi/rsi/suolo/ (art. 40.20.30)
- Impianto di smaltimento (art. 40.30.50)
- Silli per impianti di smaltimento (art. 40.30.29)
- Riduzione del rischio esercizi - CLI - aggregati strutturali (art. 60.10.28)
- Riduzione del rischio esercizi - CLT - edifici strategici (art. 60.10.28)
- Riduzione del rischio esercizi - CLL - unità strutturali (art. 60.10.21)
- Riduzione del rischio esercizi - CLE - infrastrutture accessibilità (art. 40.10.23)
- Riduzione del rischio esercizi - CLI - aree di emergenza (art. 60.10.28)
- Fasce di attenzione alle gasdotti (art. 70.20.29)

La tutela del paesaggio

- Costruzioni con incidenza sul paesaggio (art. 60.10.05C)
- Patrimonio arboreo protetto (art. 90.59.170)
- Paesaggio della collina: permeabilità sistema ecologico (art. 60.19.62)
- Paesaggio della collina: colore esterno (art. 60.99.194)
- Paesaggio dell'alta collina e prima fascia montana (art. 60.19.62)
- Paesaggio dell'ambito agricolo e della dorsale di crinale appenninico (art. 60.99.196)
- Il sistema dei crinali e sistema collinare (art. 69.10.99)
- Progetti di tutela recupero e valorizzazione Fiume/pedifiumane della Secchia (art. 80.39.20)
- Progetti di tutela recupero e valorizzazione - Parco del fiume (art. 58.30.50)
- Progetti di tutela recupero e valorizzazione - Parco delle cascate (art. 58.30.60)
- Progetti di tutela recupero e valorizzazione Parco del monte Fausto Giacobbe/Rio (art. 60.36.58)
- Progetti di tutela recupero e valorizzazione - Parco balneario Ravenna (art. 60.36.60)
- Fascia disregolta a crinale/i (art. 80.59.64)
- Mosaici del paesaggio (art. 80.59.111)
- Zone di tutela dei corsi/ed emissivi di laghi, bacini e corsi d'acqua: fasce di espansione inondabili (art. 59.10.48)
- Zone di tutela dei corsi/ed emissivi di laghi, bacini e corsi d'acqua: zone di tutela ordinaria (art. 59.10.40)
- Aree protette dal fiume (art. 60.99.194)
- Invasi ed alvei di laghi, bacini e corsi d'acqua (art. 60.99.50)
- Crinale: spettacolo e principio (art. 60.10.75)
- Crinale spettacolo e secondario (art. 60.10.75)
- Visibilità panoramica (art. 60.10.39)
- Il sistema forestale e boschivo (art. 60.99.20)
- Zone di particolare interesse paesaggistico ambientale (art. 60.29.10)
- Calanchi (art. 60.99.66)
- Parco provinciale della Fossa/storia Monte Cimilla Giulia (art. 60.29.20)
- Paesaggio collinare della Collina ondeggiata occidentale (art. 60.99.40)

La protezione dell'ambiente

- Zona ecologica, territorio ecologico tassile (art. 30.10.20)
- Zone di tutela naturalistica: aree di rinaturalità ambientale (art. 30.99.10)
- Zone di tutela naturalistica: aree di maggior valore/caratteristici (art. 30.10.90)
- Beni geologici (art. 39.10.99)
- Sorgente/ di interesse: e zona tutela assoluta dell/ captazione/ (art. 30.20.70)
- Sorgente/ captata ad uso idropotabile e zone di/tutela assoluta/ zona ristretta/ (art. 30.20.10)
- Zone vulnerabili a nitrati di origine agricola (art. 30.20.46)
- Zone vulnerabili a nitrati di origine agricola assoluta (art. 30.20.46)
- Zone di/protezione: delle acque sotterranee e/della/ della collina e montana/ (art. 30.39.80)
- Zone di tutela della/qualità della luminosa/ (art. 30.10.46)
- ZSC Natura 2000: Zone di protezione speciale (art. 39.10.40)
- Rete Natura 2000: Siti di importanza comunitaria (art. 30.10.90)
- La rete ecologica: corridoio ecologico primario/ (art. 30.10.30)
- La rete ecologica: corridoio ecologico secondario (art. 30.10.90)
- Nodo ecologico (art. 39.10.30)
- Zone di rispetto delle sorgenti minerali/ (art. 39.20.20)

Beni paesaggistici

- Aree di notevole interesse pubblico (art. 59.20.29)
- Aree tutelate per legge (art. 60.29.25)

La tutela del patrimonio culturale e archeologico

- Manufatto/e commemorativo del/partito/ (art. 59.20.60)
- Mosaici (art. 50.2.20.50)
- Gruppi/per di interesse storico-architettonico (art. 50.20.30)
- Gruppi/per di interesse storico-architettonico (art. 50.20.50)
- Gruppi/per di pregio storico-culturale e tradizionale (art. 59.20.50)
- Gruppi/per di pregio storico/culturale/e compresenze (art. 50.20.30)
- Gruppi/per soggetti a ripristino (art. 50.20.10)
- Potenzialità archeologiche: zona A1 (art. 50.10.90)
- Potenzialità archeologiche: zona A2 (art. 50.10.90)
- Potenzialità archeologiche: zona B (art. 50.10.90)
- Viabilità storica/ (art. 50.20.90)
- Siti culturali (art. 59.20.20)
- Siti archeologici: aree di concentrazione di materiali archeologici e di segnalazioni rinvenimenti (art. 50.10.40)

Rispetti

- Fascia di rispettoso agli elettrodotti ad alta tensione (art. 49.10.20)
- Fascia di rispettoso agli elettrodotti a media tensione (art. 49.20.29)
- Perimetro di allargiare e di pre impianti di emittenza (art. 49.30.20)
- Perimetro di rispetto e cimiteri/ Monasti (art. 49.30.90)
- Perimetro di rispetto e cimitero (200 metri) (art. 49.10.90)
- Fascia di rispetto dei/ depuratori (art. 49.30.50)
- Fascia di rispetto dei/ depuratori (art. 49.30.54)
- Fascia di rispetto dei/ crinali (art. 49.10.70)

Le attività estrattive

- Area soggetta al/ Piano delle attività estrattive (art. 39.90.10)

La classificazione acustica del territorio

- Classe acustica 1 (art. 120.48.10)
- Classe acustica 2 (art. 120.48.10)
- Classe acustica 3 (art. 120.48.10)
- Classe acustica 4 (art. 120.48.10)
- Classe acustica 5 (art. 120.48.10)

L'infrastrutturazione del territorio

- Viabilità/ esistente principale (stesso Cl) (art. 70.20.29)
- Tratti di viabilità/ existotric minerc (stesso T esimili) (art. 70.29.20)
- Tratti di viabilità existotric minerc (stesso T varianti) (art. 70.20.28)
- Corridoi per/ausiliare infrastrutture della/ mobilità (art. 79.29.30)
- Nuova viabilità/ principale (art. 79.29.20)
- Sentieri (art. 70.29.10)
- Nuovi sentieri (art. 79.29.50)

1:5.000

UNIONE COMUNI
DISTRETTO CERAMICO

CUT 2017
CARTA UNICA DEL TERRITORIO

redatta in forma associata dai comuni di Montefiorino, Palagano e Prignano sulla Secchia

PALAGANO

CARTOGRAFIA COORDINATA DI RUE, DI PSC E TAVOLA DEI VINCOLI

3 TAVOLA

1:5.000

Progettisti del piano
Ezio Righi
Claudio Fornaciari

Collaboratori
Emiliano Righi
Simona Rotteglia
Simone Ruini
Anna Trazzi

novembre 2017

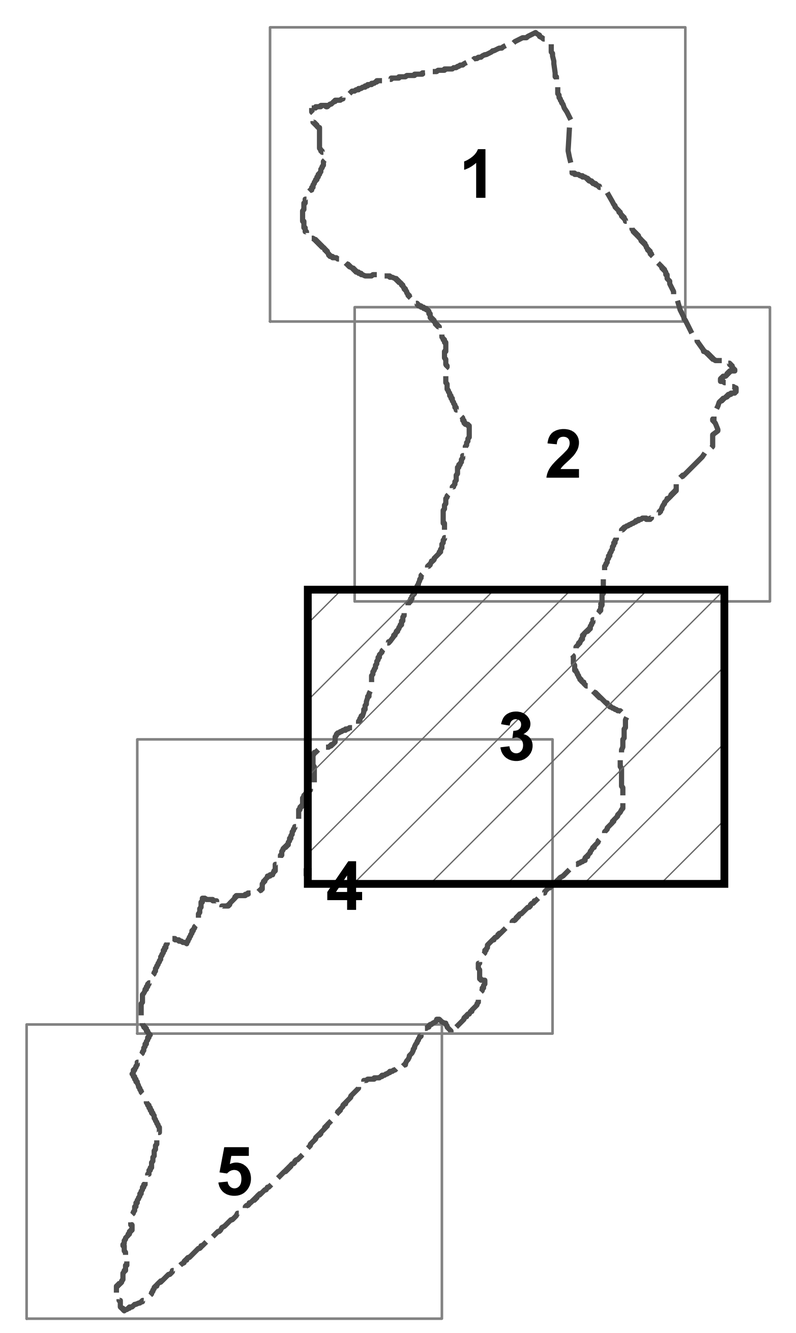

QUADRO D'UNIONE

LEGENDA - carta unica del territorio

Base cartografica
- Confine comunale
- Fabbricati catastali
- Particelle catastali
- Isoipse (5 metri)
- Inizio/fine del centro abitato (art. 70.20.20)

L'assetto del territorio
- URB Territorio urbanizzato
- URN Territorio urbanizzabile
- RUR Territorio rurale

L'assetto e la qualità degli insediamenti
- Delimitazione di ambito elementare
- ACS - Centro storico (Capo 100.10)
- Insediamento storico del territorio rurale (Capo 100.10)
- AUC - ambiti urbani consolidati (Capo 100.20)
- ASP_C_C - Ambiti specializzati per attività produttive (Sezione 100.30)
- A_R - Ambiti specializzati per attività produttive da riqualificare (Sezione 100.24)
- D - Dotazioni territoriali (Titolo 9)
- D_E - Dotazioni ecologiche (art. 90.10.30)
- ANS - Ambiti per nuovi insediamenti (Capo 100.27)
- ARP - Ambiti agricoli di rilievo paesaggistico (art. 100.40.60)
- AVN - Aree di valore naturale e ambientale (art. 100.40.45)
- Fabbricato compreso in area di valorizzazione degli elementi antropici (art. 100.40.215)
- Fabbricato costitutivo di centro aziendale (Sezione 100.40)
- Riqualificazione e integrazione con il contesto (art. 100.10.10)
- Distributori di carburante (art. 120.20.90)
- Isole ecologiche (art. 90.10.30)
- Depuratore

La sicurezza e la salute sul territorio
- Fasce di rispetto alle frane attive (art. 40.10.12)
- Fasce di attenzione alle frane attive (art. 40.10.15)
- MZS Perimetro di microzonazione sismica di II livello (art. 40.10.11)
- D_IDR 1 Aree a rischio idrogeologico molto elevato di tipo 1 (art. 40.10.30)
- D_IDR 2 Aree a rischio idrogeologico molto elevato di tipo 2 (art. 40.10.30)
- D_IDR A Aree a rischio idrogeologico molto elevato di tipo A (art. 40.10.30)
- D_IDR B Aree a rischio idrogeologico molto elevato di tipo B (art. 40.10.30)
- D_IDR C Aree a rischio idrogeologico molto elevato di tipo C (art. 40.10.30)
- Aree interessate da frane quiescenti (art. 40.10.20)
- Aree potenzialmente instabili (art. 40.10.20)
- IDG Area con vincolo per scopi idrogeologici (art. 40.10.40)
- PLERT Zone di divieto per la localizzazione dei nuovi impianti di emittenza radiotelevisiva (art. 40.30.30)
- Impianto di emittenza (art. 40.30.30)
- Siti per impianti di emittenza (art. 40.30.20)
- Riduzione del rischio sismico - CLE: aggregati strutturali (art. 40.10.20)
- Riduzione del rischio sismico - CLE: edifici strategici (art. 40.10.20)
- Riduzione del rischio sismico - CLE: unità strutturali (art. 40.10.20)
- Riduzione del rischio sismico - CLE: infrastrutture accessibilità (art. 40.10.20)
- Riduzione del rischio sismico - CLE: aree di emergenza (art. 40.10.20)
- GAS Fascia di attenzione dai gasdotti (art. 70.30.20)

La tutela del paesaggio
- Costruzioni con impatto sul paesaggio (art. 60.10.150)
- Patrimonio arboreo protetto (art. 60.10.170)
- UP 1 Paesaggio della collina: prima quinta collinare occidentale (art. 60.10.102)
- UP 2 Paesaggio della collina: collina interna (art. 60.10.104)
- UP 3 Paesaggio dell'alta collina e prima fascia montana (art. 60.10.106)
- UP 4 Paesaggio della montagna centrale e della dorsale di crinale appenninico (art. 60.10.108)
- PROG TUT 1 Il sistema dei crinali e sistema collinare (art. 60.10.80)
- PROG TUT 2 Progetti di tutela recupero e valorizzazione: Fascia perifluviale della Secchia (art. 60.30.20)
- PROG TUT 3 Progetti di tutela recupero e valorizzazione - Parco del tartufo (art. 60.30.30)
- PROG TUT 4 Progetti di tutela recupero e valorizzazione - Parco delle ofioliti (art. 60.30.40)
- PROG TUT 5 Progetti di tutela recupero e valorizzazione: Parco del monte Facto-Sassomorello (art. 60.30.50)
- PROG TUT 6 Progetti di tutela recupero e valorizzazione: Parco del monte Rovinoso (art. 60.30.60)
- Fascia di rispetto ai calanchi (art. 60.10.64)
- Visuali del paesaggio (art. 60.10.110)
- Zone di tutela dei caratteri ambientali di laghi, bacini e corsi d'acqua: fasce di espansione inondabili (art. 60.10.40)
- Zone di tutela dei caratteri ambientali di laghi, bacini e corsi d'acqua: zone di tutela ordinaria (art. 60.10.40)
- FUO Aree percorse dal fuoco (art. 60.10.190)
- Invasi ed alvei di laghi, bacini e corsi d'acqua (art. 60.10.50)
- Crinale spartiacque principale (art. 60.10.70)
- Crinale spartiacque secondario (art. 60.10.70)
- Viabilità panoramica (art. 60.10.90)
- Il sistema forestale e boschivo (art. 60.10.30)
- Zone di particolare interesse paesaggistico ambientale (art. 60.20.10)
- Calanchi (art. 60.10.60)
- Parco provinciale della Resistenza Monte Santa Giulia (art. 60.20.30)
- Paesaggio protetto della Collina modenese occidentale (art. 60.20.40)

La protezione dell'ambiente
- CRL 3 La rete ecologica: corridoio ecologico locale (art. 30.10.30)
- Zone di tutela naturalistica: aree di compatibilità antropica (art. 30.10.10)
- Zone di tutela naturalistica: aree di maggior valenza naturalistica (art. 30.10.10)
- Beni geologici (art. 30.10.60)
- Sorgente di interesse e zona tutela assoluta delle captazioni (art. 30.20.10)
- Sorgente captata ad uso idropotabile e zona di tutela assoluta delle captazioni (art. 30.20.10)
- VULN 1 Zone vulnerabili ai nitrati di origine agricola (art. 30.20.40)
- VULN 2 Zone vulnerabili ai nitrati di origine agricola assimilate (art. 30.20.40)
- Zone di protezione delle acque sotterranee nel territorio collinare montano (art. 30.20.30)
- Zone di tutela dall'inquinamento luminoso (art. 30.10.40)
- Rete Natura 2000: Zone di protezione speciale (art. 30.10.40)
- Rete Natura 2000: Siti di impportanza comunitaria (art. 30.10.40)
- CRP 1 La rete ecologica: corridoio ecologico primario (art. 30.10.30)
- CRP 2 La rete ecologica: corridoio ecologico secondario (art. 30.10.30)
- Nodo ecologico (art. 30.10.30)
- GEOM Zona di rispetto delle sorgenti idropotabili (art. 30.20.20)

Beni paesaggistici
- Aree di notevole interesse pubblico (art. 60.20.20)
- Aree tutelate per legge (art. 60.20.25)

La tutela del patrimonio culturale e archeologico
- Monumento commemorativo del territorio (art. 50.20.50)
- Maestà (art. 50.20.50)
- Costruzioni di eminente interesse storico-architettonico (art. 50.20.30)
- Costruzioni di interesse storico-architettonico (art. 50.20.32)
- Costruzioni di pregio storico-culturale e testimoniale (art. 50.20.32)
- Costruzioni di pregio strutturalmente compromesse (art. 50.20.32)
- Costruzioni soggette a ripristino o (art. 50.20.32)
- ARC A1 Potenzialità archeologica: zona A1 (art. 50.10.60)
- ARC A2 Potenzialità archeologica: zona A2 (art. 50.10.60)
- ARC B Potenzialità archeologica: zona B (art. 50.10.60)
- Viabilità storica (art. 50.20.10)
- Beni culturali (art. 50.20.20)
- Siti archeologici: aree di concentrazione di materiali archeologici o di segnalazione rinvenimenti (art. 50.10.40)

Rispetti
- AT Fascia di attenzione agli elettrodotti ad alta tensione (art. 40.30.20)
- Fascia di attenzione agli elettrodotti a media tensione (art. 40.30.20)
- ANTENNA PLERT Perimetri di attenzione ai siti per impianti di emittenza (art. 40.30.20)
- CIM 50 Perimetro di rispetto ai cimiteri 50 metri (art. 40.30.60)
- CIM 200 Perimetro di rispetto ai cimiteri 200 metri (art. 40.30.60)
- Fascia di rispetto alle vie di comunicazione (art. 70.20.20)
- DEP Fascia di rispetto dei depuratori (art. 40.30.50)
- CRI Fascia di rispetto dei crinali (art. 60.10.70)

Le attività estrattive
- PAE Aree soggette al Piano delle attività estrattive (art. 30.30.10)

La classificazione acustica del territorio
- ACU1 Classe acustica 1 (art. 120.40.10)
- ACU2 Classe acustica 2 (art. 120.40.10)
- ACU3 Classe acustica 3 (art. 120.40.10)
- ACU4 Classe acustica 4 (art. 120.40.10)
- ACU5 Classe acustica 5 (art. 120.40.10)

L'infrastrutturazione del territorio
- Viabilità esistente principale (classe C) (art. 70.20.20)
- Tratti di viabilità esistente minore (classe F comunale) (art. 70.20.20)
- Tratti di viabilità esistente minore (classe F vicinale) (art. 70.20.20)
- Corridoi per nuove infrastrutture della mobilità (art. 70.20.30)
- Nuova viabilità principale (art. 70.20.20)
- Sentieri (art. 70.20.50)
- Nuovi sentieri (art. 70.20.50)

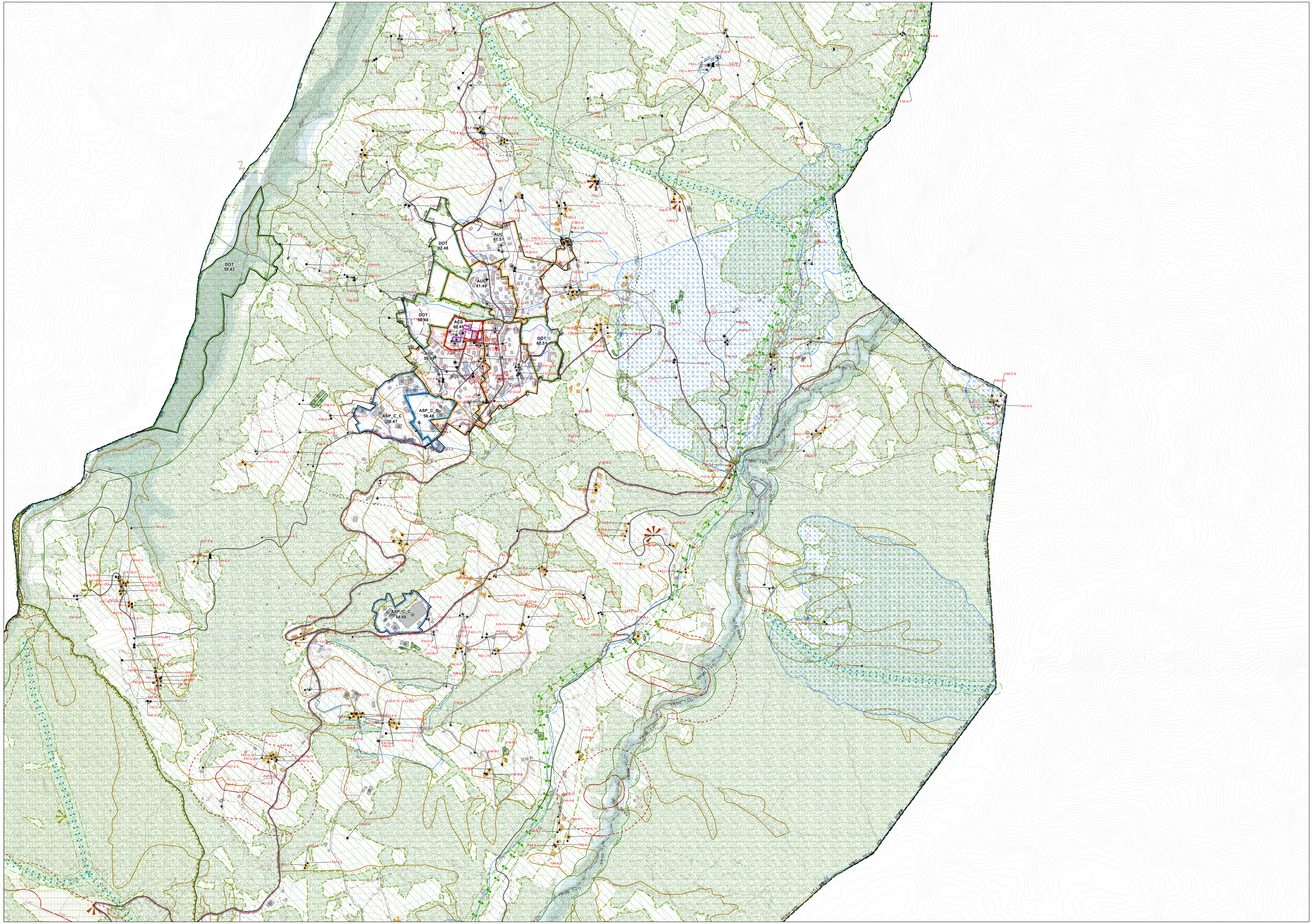

CUT 2017

UNIONE COMUNI DISTRETTO CERAMICO

CARTA UNICA DEL TERRITORIO

redatta in forma associata dai comuni di Montefiorino, Palagano e Prignano sulla Secchia

PALAGANO

CARTOGRAFIA COORDINATA DI RUE, DI PSC E TAVOLA DEI VINCOLI

4
TAVOLA
1:5.000

Progettisti del piano
Ezio Righi
Claudio Fornaciari

Collaboratori
Emiliano Righi
Simona Rotteglia
Simone Ruini
Anna Trazzi

novembre 2017

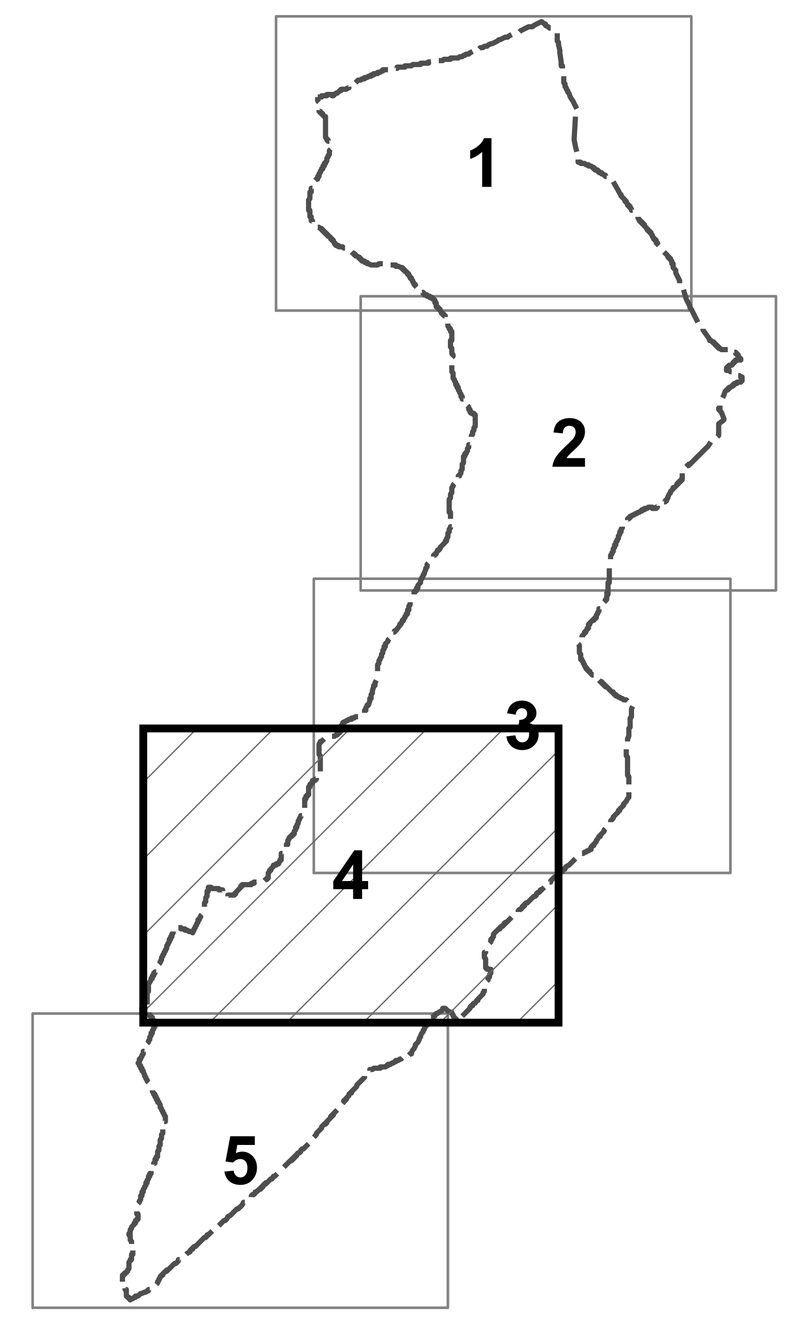

QUADRO D'UNIONE

LEGENDA - carta unica del territorio

Base cartografica
- Confine comunale
- Fabbricati catastali
- Particelle catastali
- Isopipse (5 metri)
- Inizio/fine del centro abitato (art. 70.20.20)

L'assetto del territorio
- URB — Territorio urbanizzato
- URN — Territorio urbanizzabile
- RUR — Territorio rurale

L'assetto e la qualità degli insediamenti
- Delimitazione di ambito elementare
- ACS - Centro storico (Capo 100.10)
- Insediamento storico del territorio rurale (Capo 100.10)
- AUC - ambiti urbani consolidati (Capo 100.20)
- ASP_C_C - Ambiti specializzati per attività produttive (Sezione 100.30)
- A_R - Ambiti specializzati per attività produttive da riqualificare (Sezione 100.24)
- D - Dotazioni territoriali (Titolo 9)
- D_E - Dotazioni ecologiche (art. 90.10.30)
- ANS - Ambiti per nuovi insediamenti (Capo 100.27)
- ARP - Ambiti agricoli di rilievo paesaggistico (art. 100.40.60)
- AVN - Aree di valore naturale e ambientale (art. 100.40.45)
- Fabbricato compreso in area di valorizzazione degli elementi antropici (art. 100.40.215)
- Fabbricato costitutivo di centro aziendale (Sezione 100.40)
- Riqualificazione e integrazione con il contesto (art. 100.10.10)
- Distributori di carburante (art.120.20.90)
- Isole ecologiche (art. 90.10.30)
- Depuratore

La sicurezza e la salute sul territorio
- Fasce di rispetto alle frane attive (art. 40.10.12)
- Fasce di attenzione alle frane attive (art. 40.10.15)
- MZS — Perimetro di microzonazione sismica di II livello (art. 40.10.11)
- D_IDR 1 — Aree a rischio idrogeologico molto elevato di tipo 1 (art. 40.10.30)
- D_IDR 2 — Aree a rischio idrogeologico molto elevato di tipo 2 (art. 40.10.30)
- D_IDR A — Aree a rischio idrogeologico molto elevato di tipo A (art. 40.10.30)
- D_IDR B — Aree a rischio idrogeologico molto elevato di tipo B (art. 40.10.30)
- D_IDR C — Aree a rischio idrogeologico molto elevato di tipo C (art. 40.10.30)
- Aree interessate da frane quiescenti (art. 40.10.20)
- Aree potenzialmente instabili (art. 40.10.20)
- IDG — Area con vincolo per scopi idrogeologici (art. 40.10.40)
- PLERT — Zone di divieto per la localizzazione dei nuovi impianti di emittenza radiotelevisiva (art. 40.30.30)
- Impianto di emittenza (art. 40.30.30)
- Siti per impianti di emittenza (art. 40.30.20)
- Riduzione del rischio sismico - CLE: aggregati strutturali (art. 40.10.20)
- Riduzione del rischio sismico - CLE: edifici strategici (art. 40.10.20)
- Riduzione del rischio sismico - CLE: unità strutturali (art. 40.10.20)
- Riduzione del rischio sismico - CLE: infrastrutture accessibilità (art. 40.10.20)
- Riduzione del rischio sismico - CLE: aree di emergenza (art. 40.10.20)
- GAS — Fascia di attenzione dai gasdotti (art. 70.30.20)

La tutela del paesaggio
- Costruzioni con impatto sul paesaggio (art. 60.10.150)
- Patrimonio arboreo protetto (art. 60.10.170)
- UP 1 — Paesaggio della collina: prima quinta collinare occidentale (art. 60.10.102)
- UP 2 — Paesaggio della collina: collina interna (art. 60.10.104)
- UP 3 — Paesaggio dell'alta collina e prima fascia montana (art. 60.10.106)
- UP 4 — Paesaggio della montagna centrale e della dorsale di crinale appenninico (art. 60.10.108)
- PROG TUT 1 — Il sistema dei crinali e sistema collinare (art. 60.10.80)
- PROG TUT 2 — Progetti di tutela recupero e valorizzazione: Fascia perifluviale della Secchia (art. 60.30.20)
- PROG TUT 3 — Progetti di tutela recupero e valorizzazione - Parco del tartufo (art. 60.30.30)
- PROG TUT 4 — Progetti di tutela recupero e valorizzazione - Parco delle ofioliti (art. 60.30.40)
- PROG TUT 5 — Progetti di tutela recupero e valorizzazione: Parco del monte Facto-Sassomorello (art. 60.30.50)
- PROG TUT 6 — Progetti di tutela recupero e valorizzazione: Parco del monte Rovinoso (art. 60.30.60)
- Fascia di rispetto ai calanchi (art. 60.10.64)
- Visuali del paesaggio (art. 60.10.110)
- Zone di tutela dei caratteri ambientali di laghi, bacini e corsi d'acqua: fasce di espansione inondabili (art. 60.10.40)
- Zone di tutela dei caratteri ambientali di laghi, bacini e corsi d'acqua: zone di tutela ordinaria (art. 60.10.40)
- FUO — Aree percorse dal fuoco (art. 60.10.190)
- Invasi ed alvei di laghi, bacini e corsi d'acqua (art. 60.10.50)
- Crinale spartiacque principale (art. 60.10.70)
- Crinale spartiacque secondario (art. 60.10.70)
- Viabilità panoramica (art. 60.10.90)
- Il sistema forestale e boschivo (art. 60.10.30)
- Zone di particolare interesse paesaggistico ambientale (art. 60.20.10)
- Calanchi (art. 60.10.60)
- Parco provinciale della Resistenza Monte Santa Giulia (art. 60.20.30)
- Paesaggio protetto della Collina modenese occidentale (art. 60.20.40)

La protezione dell'ambiente
- CRL 3 — La rete ecologica: corridoio ecologico locale (art. 30.10.30)
- Zone di tutela naturalistica: aree di compatibilità antropica (art. 30.10.10)
- Zone di tutela naturalistica: aree di maggior valenza naturalistica (art. 30.10.10)
- Beni geologici (art. 30.10.60)
- Sorgente di interesse e zona tutela assoluta delle captazioni (art. 30.20.10)
- Sorgente captata ad uso idropotabile e zona di tutela assoluta delle captazioni (art. 30.20.10)
- VULN 1 — Zone vulnerabili ai nitrati di origine agricola (art. 30.20.40)
- VULN 2 — Zone vulnerabili ai nitrati di origine agricola assimilate (art. 30.20.40)
- Zone di protezione delle acque sotterranee nel territorio collinare montano (art. 30.20.30)
- Zone di tutela dall'inquinamento luminoso (art. 30.10.40)
- Rete Natura 2000: Zone di protezione speciale (art. 30.10.40)
- Rete Natura 2000: Siti di importanza comunitaria (art. 30.10.40)
- CRP 1 — La rete ecologica: corridoio ecologico primario (art. 30.10.30)
- CRP 2 — La rete ecologica: corridoio ecologico secondario (art. 30.10.30)
- Nodo ecologico (art. 30.10.30)
- GEOM — Zona di rispetto delle sorgenti idropotabili (art. 30.20.20)

Beni paesaggistici
- Aree di notevole interesse pubblico (art. 60.20.20)
- Aree tutelate per legge (art. 60.20.25)

La tutela del patrimonio culturale e archeologico
- Monumento commemorativo del territorio (art. 50.20.50)
- Maestà (art. 50.20.50)
- Costruzioni di eminente interesse storico-architettonico (art. 50.20.30)
- Costruzioni di interesse storico-architettonico (art. 50.20.32)
- Costruzioni di pregio storico-culturale e testimoniale (art. 50.20.32)
- Costruzioni di pregio strutturalmente compromesse (art. 50.20.32)
- Costruzioni soggette a ripristino o (art. 50.20.32)
- ARC A1 — Potenzialità archeologica: zona A1 (art. 50.10.60)
- ARC A2 — Potenzialità archeologica: zona A2 (art. 50.10.60)
- ARC B — Potenzialità archeologica: zona B (art. 50.10.60)
- Viabilità storica (art. 50.20.10)
- Beni culturali (art. 50.20.20)
- Siti archeologici: aree di concentrazione di materiali archeologici o di segnalazione rinvenimenti (art. 50.10.40)

Rispetti
- AT — Fascia di attenzione agli elettrodotti ad alta tensione (art. 40.30.20)
- Fascia di attenzione agli elettrodotti a media tensione (art. 40.30.20)
- ANTENNA PLERT — Perimetri di attenzione ai siti per impianti di emittenza (art. 40.30.20)
- CIM 50 — Perimetro di rispetto ai cimiteri 50 metri (art. 40.30.60)
- CIM 200 — Perimetro di rispetto ai cimiteri 200 metri (art. 40.30.60)
- Fascia di rispetto alle vie di comunicazione (art. 70.20.20)
- DEP — Fascia di rispetto dei depuratori (art. 40.30.50)
- CRI — Fascia di rispetto dei crinali (art. 60.10.70)

Le attività estrattive
- PAE — Aree soggette al Piano delle attività estrattive (art. 30.30.10)

La classificazione acustica del territorio
- ACU1 — Classe acustica 1 (art. 120.40.10)
- ACU2 — Classe acustica 2 (art. 120.40.10)
- ACU3 — Classe acustica 3 (art. 120.40.10)
- ACU4 — Classe acustica 4 (art. 120.40.10)
- ACU5 — Classe acustica 5 (art. 120.40.10)

L'infrastrutturazione del territorio
- Viabilità esistente principale (classe C) (art. 70.20.20)
- Tratti di viabilità esistente minore (classe F comunale) (art. 70.20.20)
- Tratti di viabilità esistente minore (classe F vicinale) (art. 70.20.20)
- Corridoi per nuove infrastrutture della mobilità (art. 70.20.30)
- Nuova viabilità principale (art. 70.20.20)
- Sentieri (art. 70.20.50)
- Nuovi sentieri (art. 70.20.50)



CUT

2017

CARTA UNICA DEL TERRITORIO

redatta in forma associata dai comuni di Montefiorino, Palagano e Prignano sulla Secchia

UNIONE COMUNI DISTRETTO CERAMICO

PALAGANO

CARTOGRAFIA COORDINATA DI RUE, DI PSC E TAVOLA DEI VINCOLI

Progettisti del piano

Ezio Righi

Claudio Fornaciari

Collaboratori

Emiliano Righi

Simona Rotteglia

Simone Ruini

Anna Trazzi

novembre 2017

5 TAVOLA

1:5.000

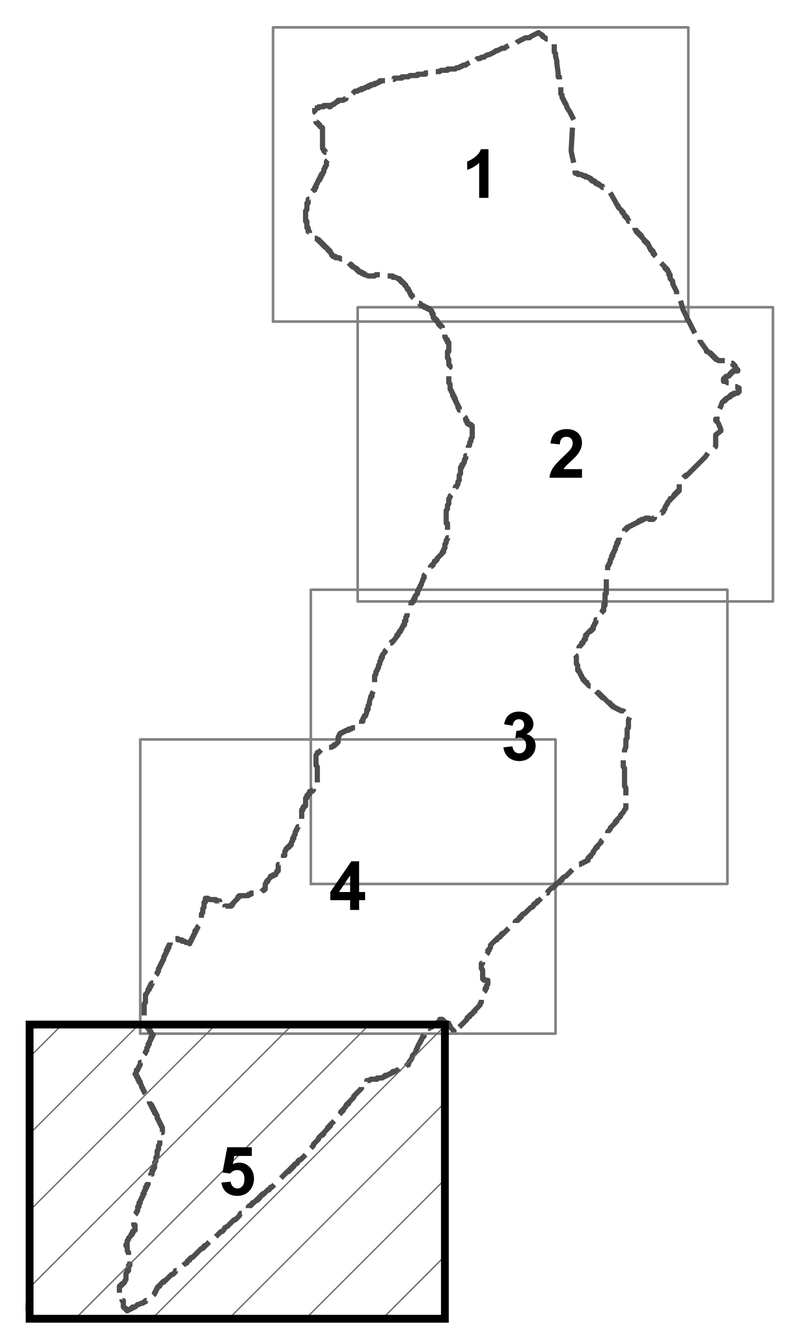

QUADRO D'UNIONE

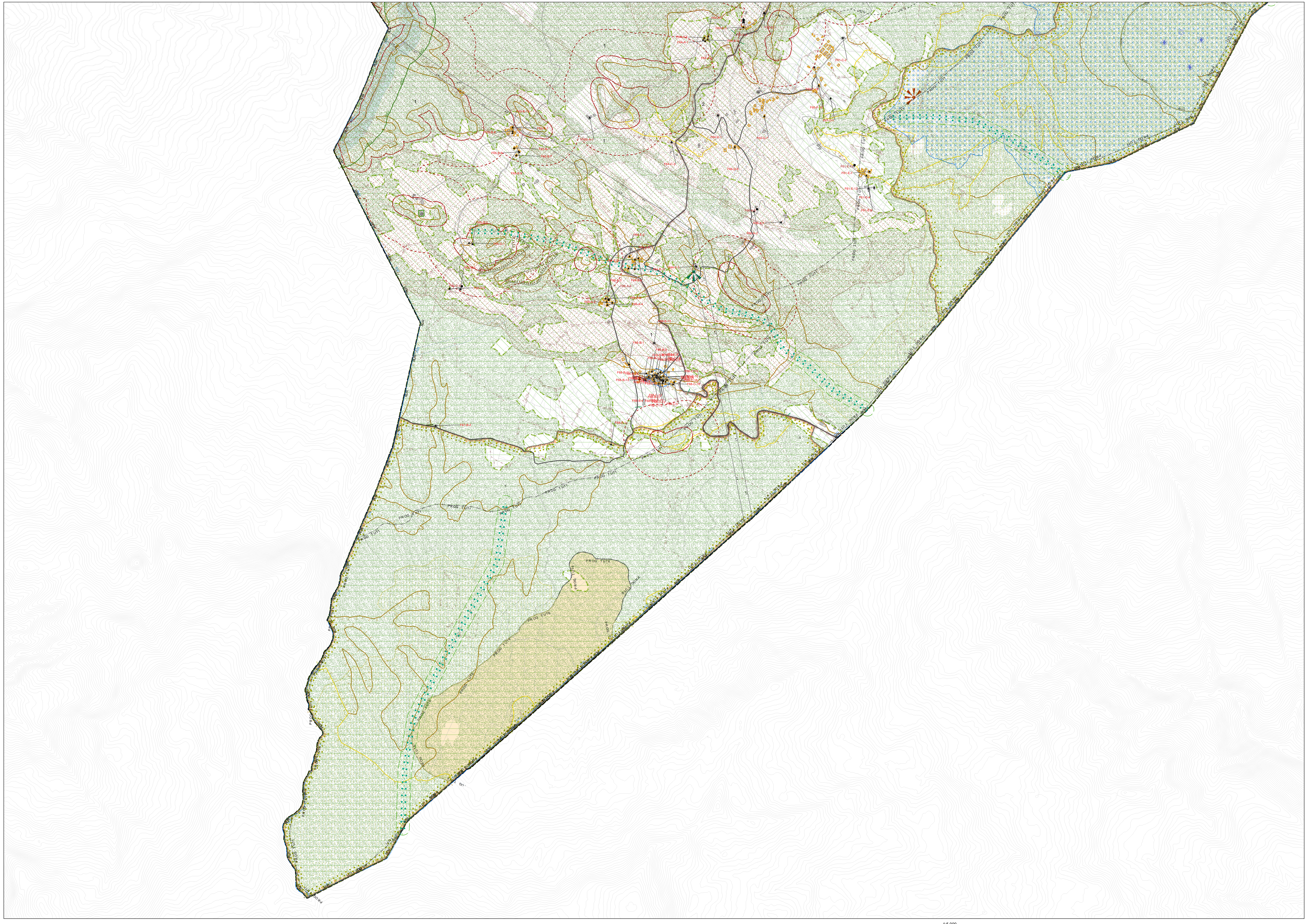

LEGENDA - carta unica del territorio

Base cartografica

- Confine comunale
- Fabbricati catastali
- Particelle catastali
- Isoipse (5 metri)
- Inizio/fine del centro abitato (art. 70.20.20)

L'assetto del territorio

- URB Territorio urbanizzato
- URN Territorio urbanizzabile
- RUR Territorio rurale

L'assetto e la qualità degli insediamenti

- Delimitazione di ambito elementare
- ACS - Centro storico (Capo 100.10)
- Insediamento storico del territorio rurale (Capo 100.10)
- AUC - ambiti urbani consolidati (Capo 100.20)
- ASP_C_C - Ambiti specializzati per attività produttive (Sezione 100.30)
- A_R - Ambiti specializzati per attività produttive da riqualificare (Sezione 100.24)
- D - Dotazioni territoriali (Titolo 9)
- D_E - Dotazioni ecologiche (art. 90.10.30)
- ANS - Ambiti per nuovi insediamenti (Capo 100.27)
- ARP - Ambiti agricoli di rilievo paesaggistico (art. 100.40.60)
- AVN - Aree di valore naturale e ambientale (art. 100.40.45)
- Fabbricato compreso in area di valorizzazione degli elementi antropici (art. 100.40.215)
- Fabbricato costitutivo di centro aziendale (Sezione 100.40)
- Riqualificazione e integrazione con il contesto (art. 100.10.10)
- Distributori di carburante (art.120.20.90)
- Isole ecologiche (art. 90.10.30)
- Depuratore

La sicurezza e la salute sul territorio

- Fasce di rispetto alle frane attive (art. 40.10.12)
- Fasce di attenzione alle frane attive (art. 40.10.15)
- MZS Perimetro di microzonazione sismica di II livello (art. 40.10.11)
- D.IDR 1 Aree a rischio idrogeologico molto elevato di tipo 1 (art. 40.10.30)
- D.IDR 2 Aree a rischio idrogeologico molto elevato di tipo 2 (art. 40.10.30)
- D.IDR A Aree a rischio idrogeologico molto elevato di tipo A (art. 40.10.30)
- D.IDR B Aree a rischio idrogeologico molto elevato di tipo B (art. 40.10.30)
- D.IDR C Aree a rischio idrogeologico molto elevato di tipo C (art. 40.10.30)
- Aree interessate da frane quiescenti (art. 40.10.20)
- Aree potenzialmente instabili (art. 40.10.20)
- IDG Aree con vincolo per scopi idrogeologici (art. 40.10.40)
- PLERT Zone di divieto per la localizzazione dei nuovi impianti di emittenza radiotelevisiva (art. 40.30.30)
- Impianto di emittenza (art. 40.30.30)
- Siti per impianti di emittenza (art. 40.30.20)
- Riduzione del rischio sismico - CLE: aggregati strutturali (art. 40.10.20)
- Riduzione del rischio sismico - CLE: edifici strategici (art. 40.10.20)
- Riduzione del rischio sismico - CLE: unità strutturali (art. 40.10.20)
- Riduzione del rischio sismico - CLE: infrastrutture accessibilità (art. 40.10.20)
- Riduzione del rischio sismico - CLE: aree di emergenza (art. 40.10.20)
- GAS Fascia di attenzione dai gasdotti (art. 70.30.20)

La tutela del paesaggio

- Costruzioni con impatto sul paesaggio (art. 60.10.150)
- Patrimonio arboreo protetto (art. 60.10.170)
- UP 1 Paesaggio della collina: prima quinta collinare occidentale (art. 60.10.102)
- UP 2 Paesaggio della collina: collina interna (art. 60.10.104)
- UP 3 Paesaggio dell'alta collina e prima fascia montana (art. 60.10.106)
- UP 4 Paesaggio della montagna centrale e della dorsale di crinale appenninico (art. 60.10.108)
- PROG TUT 1 Il sistema dei crinali e sistema collinare (art. 60.10.80)
- PROG TUT 2 Progetti di tutela recupero e valorizzazione: Fascia perifluviale della Secchia (art. 60.30.20)
- PROG TUT 3 Progetti di tutela recupero e valorizzazione - Parco del tartufo (art. 60.30.30)
- PROG TUT 4 Progetti di tutela recupero e valorizzazione - Parco delle ofioliti (art. 60.30.40)
- PROG TUT 5 Progetti di tutela recupero e valorizzazione: Parco del monte Facto-Sassomorello (art. 60.30.50)
- PROG TUT 6 Progetti di tutela recupero e valorizzazione: Parco del monte Rovinoso (art. 60.30.60)
- Fascia di rispetto ai calanchi (art. 60.10.64)
- Visuali del paesaggio (art. 60.10.110)
- Zone di tutela dei caratteri ambientali di laghi, bacini e corsi d'acqua: fasce di espansione inondabili (art. 60.10.40)
- Zone di tutela dei caratteri ambientali di laghi, bacini e corsi d'acqua: zone di tutela ordinaria (art. 60.10.40)
- FUO Aree percorse dal fuoco (art. 60.10.190)
- Invasi ed alvei di laghi, bacini e corsi d'acqua (art. 60.10.50)
- Crinale spartiacque principale (art. 60.10.70)
- Crinale spartiacque secondario (art. 60.10.70)
- Viabilità panoramica (art. 60.10.90)
- Il sistema forestale e boschivo (art. 60.10.30)
- Zone di particolare interesse paesaggistico ambientale (art. 60.20.10)
- Calanchi (art. 60.10.60)
- Parco provinciale della Resistenza Monte Santa Giulia (art. 60.20.30)
- Paesaggio protetto della Collina modenese occidentale (art. 60.20.40)

La protezione dell'ambiente

- CRL 3 La rete ecologica: corridoio ecologico locale (art. 30.10.30)
- Zone di tutela naturalistica: aree di compatibilità antropica (art. 30.10.10)
- Zone di tutela naturalistica: aree di maggior valenza naturalistica (art. 30.10.10)
- Beni geologici (art. 30.10.60)
- Sorgente di interesse e zona tutela assoluta delle captazioni (art. 30.20.10)
- Sorgente captata ad uso idropotabile e zona di tutela assoluta delle captazioni (art. 30.20.10)
- VULN 1 Zone vulnerabili ai nitrati di origine agricola (art. 30.20.40)
- VULN 2 Zone vulnerabili ai nitrati di origine agricola assimilate (art. 30.20.40)
- Zone di protezione delle acque sotterranee nel territorio collinare montano (art. 30.20.30)
- Zone di tutela dall'inquinamento luminoso (art. 30.10.40)
- Rete Natura 2000: Zone di protezione speciale (art. 30.10.40)
- Rete Natura 2000: Siti di importanza comunitaria (art. 30.10.40)
- CRP 1 La rete ecologica: corridoio ecologico primario (art. 30.10.30)
- CRP 2 La rete ecologica: corridoio ecologico secondario (art. 30.10.30)
- Nodo ecologico (art. 30.10.30)
- GEOM Zona di rispetto delle sorgenti idropotabili (art. 30.20.20)

Beni paesaggistici

- Aree di notevole interesse pubblico (art. 60.20.20)
- Aree tutelate per legge (art. 60.20.25)

La tutela del patrimonio culturale e archeologico

- Monumento commemorativo del territorio (art. 50.20.50)
- Maestà (art. 50.20.50)
- Costruzioni di eminente interesse storico-architettonico (art. 50.20.30)
- Costruzioni di interesse storico-architettonico (art. 50.20.32)
- Costruzioni di pregio storico-culturale e testimoniale (art. 50.20.32)
- Costruzioni di pregio strutturalmente compromesse (art. 50.20.32)
- Costruzioni soggette a ripristino o (art. 50.20.32)
- ARC A1 Potenzialità archeologica: zona A1 (art. 50.10.60)
- ARC A2 Potenzialità archeologica: zona A2 (art. 50.10.60)
- ARC B Potenzialità archeologica: zona B (art. 50.10.60)
- Viabilità storica (art. 50.20.10)
- Beni culturali (art. 50.20.20)
- Siti archeologici: aree di concentrazione di materiali archeologici o di segnalazione rinvenimenti (art. 50.10.40)

Rispetti

- AT Fascia di attenzione agli elettrodotti ad alta tensione (art. 40.30.20)
- Fascia di attenzione agli elettrodotti a media tensione (art. 40.30.20)
- ANTENNA PLERT Perimetri di attenzione ai siti per impianti di emittenza (art. 40.30.20)
- CIM 50 Perimetro di rispetto ai cimiteri 50 metri (art. 40.30.60)
- CIM 200 Perimetro di rispetto ai cimiteri 200 metri (art. 40.30.60)
- Fascia di rispetto alle vie di comunicazione (art. 70.20.20)
- DEP Fascia di rispetto dei depuratori (art. 40.30.50)
- CRI Fascia di rispetto dei crinali (art. 60.10.70)

Le attività estrattive

- PAE Aree soggette al Piano delle attività estrattive (art. 30.30.10)

La classificazione acustica del territorio

- ACU1 Classe acustica 1 (art. 120.40.10)
- ACU2 Classe acustica 2 (art. 120.40.10)
- ACU3 Classe acustica 3 (art. 120.40.10)
- ACU4 Classe acustica 4 (art. 120.40.10)
- ACU5 Classe acustica 5 (art. 120.40.10)

L'infrastrutturazione del territorio

- Viabilità esistente principale (classe C) (art. 70.20.20)
- Tratti di viabilità esistente minore (classe F comunale) (art. 70.20.20)
- Tratti di viabilità esistente minore (classe F vicinale) (art. 70.20.20)
- Corridoi per nuove infrastrutture della mobilità (art. 70.20.30)
- Nuova viabilità principale (art. 70.20.20)
- Sentieri (art. 70.20.50)
- Nuovi sentieri (art. 70.20.50)