


PSC-RUE



2017

PIANO STRUTTURALE COMUNALE

redatto in forma associata dai comuni di

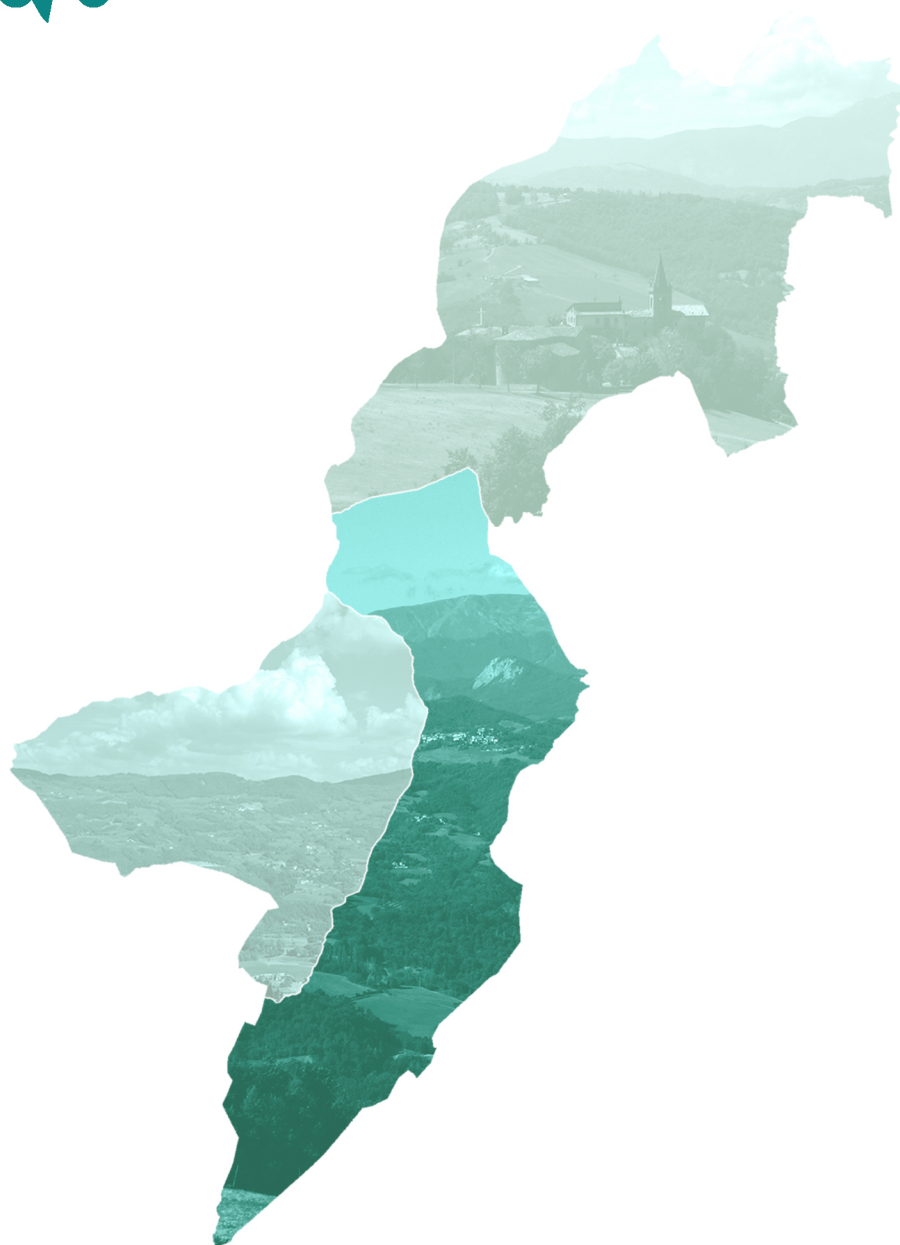
Montefiorino, Palagano e Prignano sulla Secchia

PALAGANO



QC

RELAZIONE RICOGNITIVA
AREE PERCORSE DAL FUOCO



Progettisti

Ezio Righi

Claudio Fornaciari

Collaboratori

Emiliano Righi

Simona Rotteglia

Simone Ruini

Anna Trazzi

APRILE 2017

DELIBERAZIONE DEL CONSIGLIO COMUNALE



COMUNE DI PALAGANO

PROVINCIA DI MODENA

***** COPIA *****

L.353/2000 APPROVAZIONE ELENCHI AREE PERCORSI DEL FUOCO ANNI
2008-2009-2010 AGGIORNAMENTO CATASTO

NR. Progr. **1**

Data **29/03/2012**

Seduta NR. **2**

Adunanza STRAORDINARIA Seduta PUBBLICA di PRIMA convocazione in data 29/03/2012 alle ore 21:00

Il SINDACO ha convocato il CONSIGLIO COMUNALE nella Sala delle adunanze Consiliari, oggi 29/03/2012 alle Ore 21:00 in adunanza STRAORDINARIA di PRIMA convocazione previo invio di invito scritto a domicilio, nei modi e termini di legge.

Fatto l'appello nominale risultano:

Cognome e Nome	Pre.	Cognome e Nome	Pre.	Cognome e Nome	Pre.
BRAGLIA FABIO	S	ALBICINI GRAZIANO	S	BARBATI PAMELA	S
BERTELLI PAOLA	S	FACCHINI LAURA	S	GIANNINI DANIELE	S
BARBATI DAVIDE	S	GUIGLI DOMENICO	S	GALVANI PAOLO	N
TEGGI BARBARA	S				
<i>Totale Presenti 9</i>			<i>Totali Assenti 1</i>		

Assenti Giustificati i signori:

GALVANI PAOLO

Assenti Non Giustificati i signori:

Nessun convocato risulta assente ingiustificato

Partecipa il SEGRETARIO COMUNALE del Comune, MORGANTI GIANFRANCO.

In qualità di SINDACO, il BRAGLIA FABIO assume la presidenza e, constatata la legalità dell'adunanza, dichiara aperta la seduta.

L'ordine del giorno, diramato ai Sigg. Consiglieri ai sensi dell'Art. 10 dello Statuto Comunale, porta la trattazione dell'oggetto a retro indicato. Nella sala sono depositate da 24 ore le proposte relative con i documenti necessari.

OGGETTO:

L.353/2000 APPROVAZIONE ELENCHI AREE PERCORSI DEL FUOCO ANNI 2008-2009-2010 AGGIORNAMENTO CATASTO

IL CONSIGLIO COMUNALE

PREMESSO che la Legge 21 novembre 2000, n. 353 “Legge quadro in materia di incendi boschivi”, sancisce le norme finalizzate alla conservazione ed alla difesa dagli incendi del patrimonio boschivo quale bene insostituibile per la qualità della vita, imponendo agli enti competenti compiti di previsione, prevenzione e lotta contro gli incendi boschivi;

PRESO ATTO che, ai sensi della suddetta normativa questo Ente, con Deliberazione di Consiglio Comunale n. 4 del 25.01.2008 ad oggetto Catasto aree percorse dal fuoco - istituzione:

- Ha disposto di avvalersi delle schede cartacee AIB – FN (fogli notizie) e dei rilievi delle aree percorse dal fuoco con rappresentazione grafica effettuate all'interno del SIM/RAPF (sistema informativo della montagna/rilievo area percorsa dal fuoco) come livello conoscitivo di base per la perimetrazione delle aree, boscate e non, percorse dal fuoco nell'ultimo quinquennio e per l'aggiornamento annuale del catasto;
- Ha provveduto all'istituzione del Catasto delle aree percorse dal fuoco;

TENUTO CONTO che il Settore Tecnico ha effettuato il censimento dei soprassuoli già percorsi dal fuoco nell'ultimo quinquennio;

RICHIAMATA la propria precedente Deliberazione n.35 del 30.09.2008 con la quale, ai sensi della Legge 21.11.2000 n. 353, è stato approvato l'elenco definitivo e la relativa perimetrazione cartografica degli incendi relativa al periodo 2003/2007;

RISCONTRATA la necessità di procedere all'aggiornamento del catasto delle aree percorse dal fuoco;

CONSIDERATO che relativamente agli anni 2008, 2009, 2010 e 2011 si sono verificati nel territorio comunale rispettivamente n. 1 incendio nel 2008, n. 1 incendio nel 2009, n. 1 incendio nel 2010 e nessun incendio nel 2011;

RISCONTRATO che:

- la documentazione relativa alle aree percorse dal fuoco sarà depositata presso il Servizio Tecnico;
- che i suddetti elenchi verranno esposti all'albo pretorio comunale per trenta giorni consecutivi, per eventuali osservazioni, dopodichè diverranno definitivi e verranno inseriti in una successiva deliberazione;

RITENUTO pertanto necessario confermare quanto già predisposto, procedendo alla perimetrazione degli incendi che si allegano alla presente deliberazione a formarne parte integrante e sostanziale;

VISTO il Decreto Legislativo 18 agosto 2000, n. 267 "Testo unico delle leggi sull'ordinamento degli enti locali";

VISTO lo Statuto comunale;

VISTO il parere favorevole in ordine alla regolarità tecnica, reso dal Responsabile del settore interessato ai sensi dell'art.49 del D.L.gs n.367/2000;

Con la seguente votazione:

consiglieri presenti n. 9 votanti n.9

voti favorevoli n. 9 contrari n. _0_ astenuti n. _0_

DELIBERA

DI PROCEDERE all'aggiornamento del catasto delle aree percorse dal fuoco, sulle quali graveranno i divieti e le prescrizioni di cui alla normativa vigente, ai sensi della Legge 21.11.2000 n. 353 e s.m.i.;

DI PROVVEDERE pertanto all'approvazione preliminare dell'elenco dei soprassuoli percorsi dal fuoco negli anni 2008, 2009 e 2010, come evincesi dalle schede cartacee AIB-FN (fogli notizie) allegate alla presente come parte integrante e sostanziale;

DI PUBBLICARE all'Albo Pretorio del Comune, per trenta giorni consecutivi, gli elenchi delle aree percorse dal fuoco negli anni 2008, 2009 e 2010, anche ai fini della presentazione di eventuali osservazioni da parte dei soggetti interessati;

DI STABILIRE che tutti gli atti citati sono depositati presso l' Ufficio Tecnico Comunale;

DI TRASMETTERE la presente Deliberazione alla Provincia – Servizio di pianificazione Ambientale e alla Regione Emilia Romagna – Servizio Parchi e Risorse Forestali ed Agenzia Regionale di Protezione Civile;

Successivamente, il Consiglio Comunale, con la seguente votazione :

consiglieri presenti n. 9__ votanti n.9

voti favorevoli n. _9_ , contrari n. _0_ , astenuti n. _0_

DELIBERA

DI DICHIARARE il presente atto immediatamente esecutivo, ai sensi dell'art. 134 del D.Lvo 267/2000.

Letto, confermato e sottoscritto.

IL SINDACO
F.to Braglia Fabio

IL SEGRETARIO COMUNALE
F.to MORGANTI GIANFRANCO

ADEMPIMENTI RELATIVI ALLA PUBBLICAZIONE

Si attesta:

che copia della presente deliberazione viene pubblicata all'Albo Pretorio del Comune il 27/04/2012 ed ivi rimarrà per 15 giorni consecutivi.

Lì, 27/04/2012

IL SEGRETARIO COMUNALE SOSTITUTO
F.to Morganti Gianfranco

È copia conforme all'originale.

Lì, _____

IL SEGRETARIO COMUNALE SOSTITUTO
Morganti Gianfranco

ESECUTIVITA'

La presente deliberazione:

è stata dichiarata immediatamente eseguibile ai sensi dell'art. 134, comma 4, del D.Lgs. 267/2000.

E' divenuta esecutiva il 29/03/2012 ai sensi dell'art. 134, comma 3, del D.Lgs. 267/2000.

Lì, 29/03/2012

IL SEGRETARIO COMUNALE SOSTITUTO
F.to Morganti Gianfranco



COMUNE DI PALAGANO

PROVINCIA DI MODENA

DELIBERAZIONE DEL CONSIGLIO COMUNALE

Delibera nr. **1**

Data Delibera **29/03/2012**

OGGETTO

L.353/2000 APPROVAZIONE ELENCHI AREE PERCORSI DEL FUOCO ANNI 2008-2009-2010
AGGIORNAMENTO CATASTO

PARERI DI CUI ALL' ART. 49, COMMA 1 D.Lgs. 267/2000

IL RESPONSABILE DEL III SERVIZIO - SERVIZIO TECNICO	Per quanto concerne la REGOLARITA' TECNICA esprime parere : FAVOREVOLE <hr/> Data 23/03/2012 <p style="text-align: right;">IL RESPONSABILE DEL SERVIZIO <i>F.to geom. Cappelletti Cesare</i></p>
IL RESPONSABILE DEL SERVIZIO FINANZIARIO	Per quanto concerne la REGOLARITA' CONTABILE esprime parere : <hr/> Data

COMUNE DI PALAGANO

CATASTO AREE PERCORSE DAL FUOCO - Anno 2010

Art. 10 della Legge 353/2000

SCHEMA INCENDIO N. 5

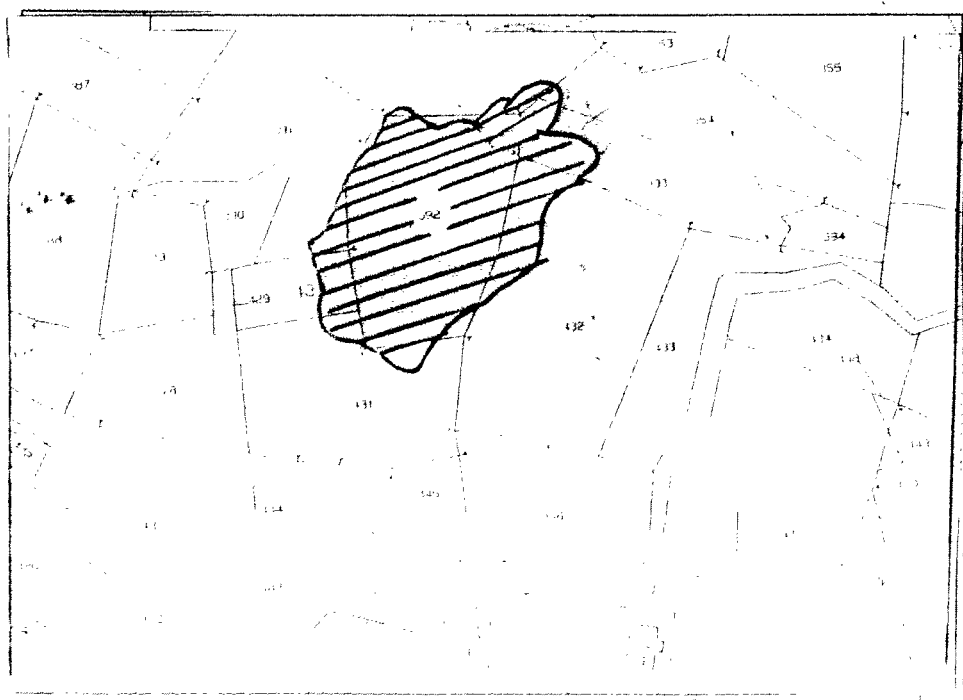
Data dell'incendio	10/04/2010
Località	Costrignano

ELENCO TERRENI:

Foglio	particella	bosco		pascolo		altro		rilievo dati CFS (1)	rilievo dati comune (2)	altre rilevazioni (3)	Note
		Sup. catastale	Sup. incendiata	Sup. catastale	Sup. incendiata	Sup. catastale	Sup. incendiata				
21	352	0.3131	0.0039					X			
	354	0.1773	0.0032					X			
	392	0.2353	0.2171					X			
	393	0.1330	0.0195					X			
	430	0.0546	0.0090					X			
	431	0.2063	0.0128					X			
	432	0.3219	0.0227					X			
Totali		0.2882						Sup. totale incendio		0.2882	

(1) validazione da dati CFS; (2) validazione da dati comune; (3) validazione da altri dati

CARTOGRAFIA CATASTALE:



COMUNE DI PALAGANO

CATASTO AREE PERCORSE DAL FUOCO - Anno 2009

Art. 10 della Legge 353/2000

SCHEDA INCENDIO N. 4

Data dell'incendio	03/09/2009
Località	Susano

ELENCO TERRENI:

Foglio	particella	bosco		pascolo		altro		rilievo dati CFS (1)	rilievo dati comune (2)	altre rilevazioni (3)	Note
		Sup. catastale	Sup. incendiata	Sup. catastale	Sup. incendiata	Sup. catastale	Sup. incendiata				
23	116							X			
23	115							X			
23	144							X			
23	163							X			
23	114							X			
Totali								0.162	Sup. totale incendio		0.162

(1) validazione da dati CFS; (2) validazione da dati comune; (3) validazione da altri dati

CARTOGRAFIA CATASTALE:



