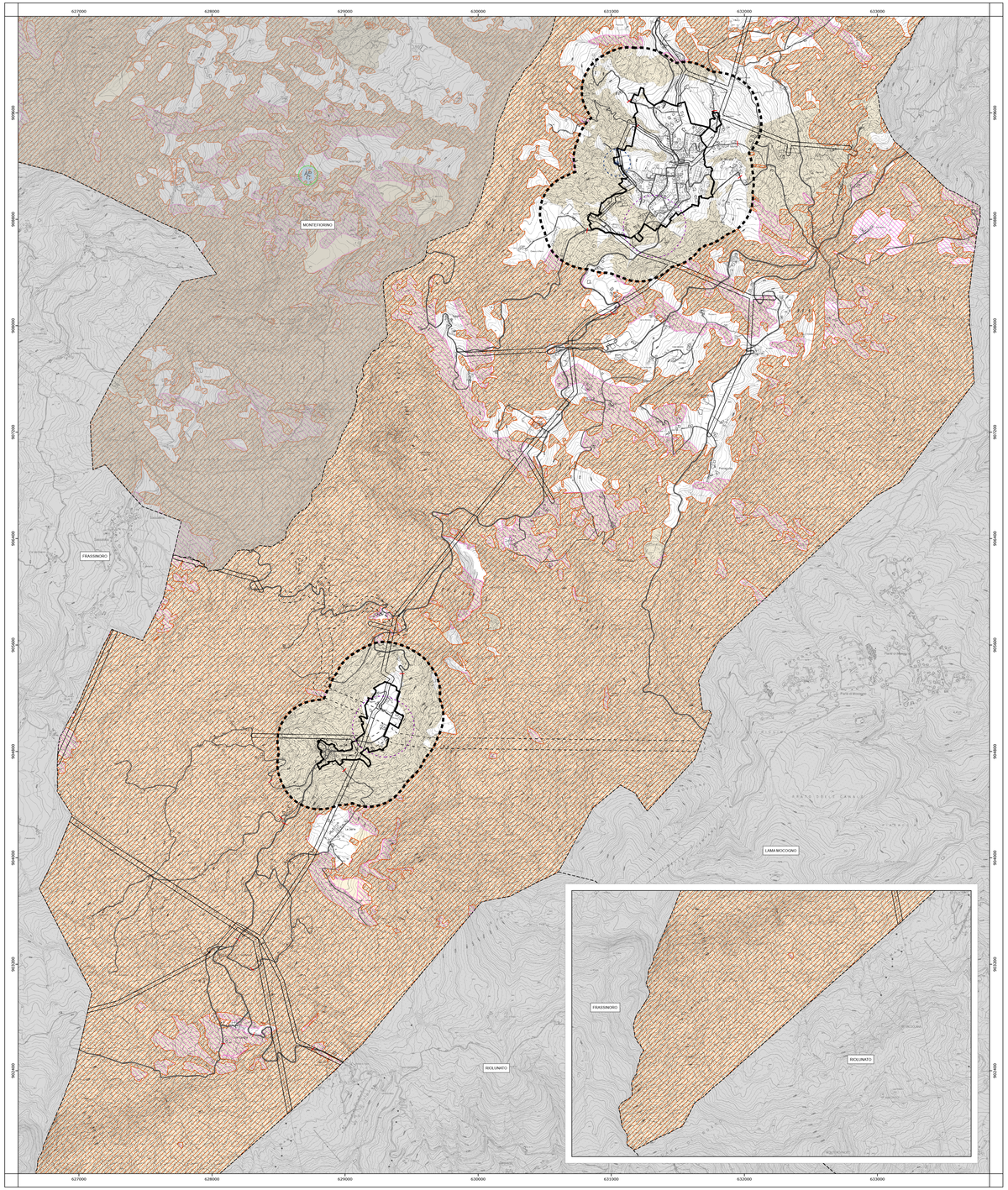

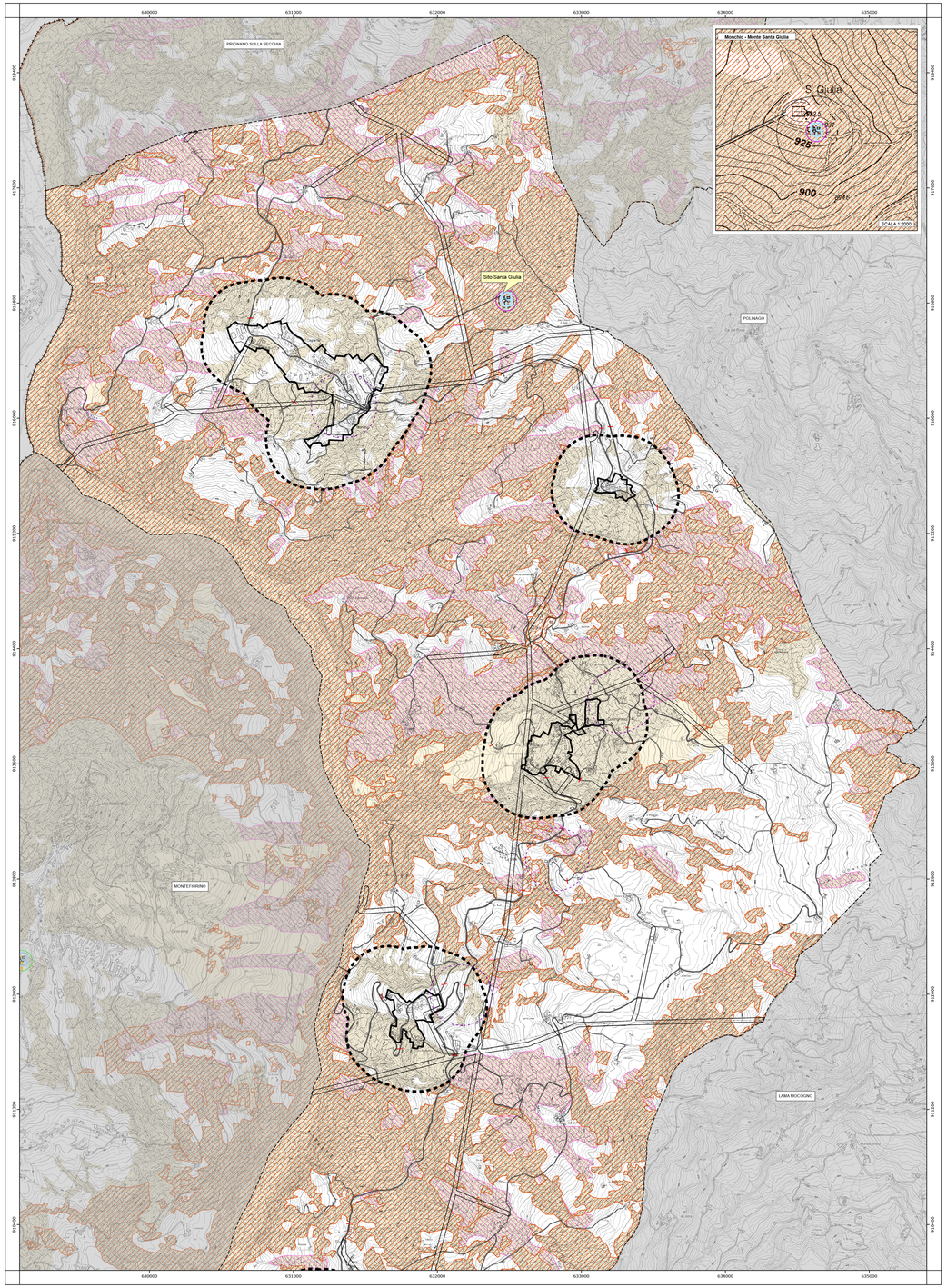

PUG 2020

redatto in forma associata dai comuni di

Montefiorino, Palagano e Prignano sulla Secchia

PIANO URBANISTICO GENERALE

TAVOLA DEI VINCOLI

RISCHIO INDUSTRIALE, ELETTROMAGNETICO, INQUINAMENTO SUOLO E RISPETTI INFRASTRUTTURE ANTORPICHE

PALAGANO

Progettisti
Ezio Righi
Claudio Fornaciari

Collaboratori
Emiliano Righi
Simone Ruini

novembre 2020

VOCI DI LEGENDA

Rischio inquinamento suolo: zone non idonee alla localizzazione di impianti di smaltimento e recupero di rifiuti urbani, speciali e speciali pericolosi

Zone ed elementi non idonei alla localizzazione di impianti di smaltimento e recupero di rifiuti urbani, speciali e speciali pericolosi (P.T.C.P. art. 81 comma 5)

Rischio industriale: compatibilità ambientale delle zone interessate da stabilimenti a rischio di incidente rilevante: compatibilità ambientale

Zone ed elementi di incompatibilità ambientale assoluta (P.T.C.P. art. 61 comma 10)

Zone idonee

Rischio elettromagnetico: limitazioni territoriali alla localizzazione di nuovi siti per l'emittenza radiotelevisiva

Classe A - Localizzazioni vietate

Classe B - Localizzazioni con soglia di attenzione

A B C

Siti di emittenza radio televisiva individuati dal PLERT

Siti e impatti principali

A - presenza di impianti su edifici in cui vige il divieto di localizzazione ai sensi dell'art. 4 comma 2 della LR 30/2000

B - superamenti limiti e/o valori di attenzione di campo elettromagnetico ai sensi del DPCM 08/07/2003

C - presenza di impianti in zone a prevalente funzione residenziale, a servizi collettivi, per attrezzature sanitarie, assistenziali, scolastiche e sportive, nei parchi urbani, in una fascia di rispetto di 300 m dal territorio urbanizzato o urbanizzabile e in zone A di parco e in riserve naturali ai sensi dell'art. 4 comma 1 della LR 30/2000

Classificazione

Presenza — Assenza

Tipologia sit

Radio — RadioTV — TV

Zone di divieto per la localizzazione dei nuovi impianti di emittenza radiotelevisiva

Sito PLERT

Infrastrutture antropiche e fasce di rispetto

Tratti di viabilità esistente minore (classe F comunale)

Tratti di viabilità esistente minore (classe F vicinale)

Inizio/fine del centro abitato (ai sensi del Codice della strada)

Depuratore

Fascia di rispetto dei depuratori

Perimetro di rispetto ai cimiteri 200 metri

Fascia di attenzione agli elettrodotti ad alta e media tensione

Perimetri di attenzione ai siti per impianti di emittenza

Fascia di attenzione dai gasdotti

Perimetro del territorio urbanizzato (LR 20/2000 art. A-5 comma 6)

LIMITI AMMINISTRATIVI

Limite di Regione — Limite di Provincia — Limite di Comune
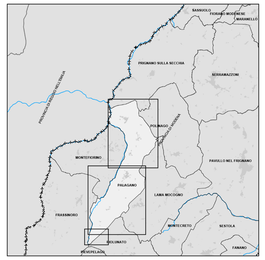
Scala 1:10.000